




**Expediente de evaluación: 043-2023-DEAM-EAF**

**Código de acción: 0001-8-2023-416**

Distrito	Ventanilla	Provincia	Constitucional del Callao	Departamento	-
<b>Fotografía 1 PCH-SD-1</b>					
Fecha: 03/08/2023					
Hora: 16:30					
<b>Coordenadas UTM WGS 84 – Zona 18L</b>					
Este (m): 262253					
Norte (m): 8690016					
Altitud (m s. n. m.): 0					
Precisión: ± 3 m					
<b>Descripción:</b>		Punto de muestreo de sedimento en la zona intermareal del Acantilado Mirador Pachacutec, ubicado en el extremo norte del acantilado.			
Distrito	Ventanilla	Provincia	Constitucional del Callao	Departamento	-
<b>Fotografía 2 PCH-SD-1</b>					
Fecha: 03/08/2023					
Hora: 16:30					
<b>Coordenadas UTM WGS 84 – Zona 18L</b>					
Este (m): 262253					
Norte (m): 8690016					
Altitud (m s. n. m.): 0					
Precisión: ± 3 m					
<b>Descripción:</b>		Toma de muestra de sedimento de los parámetros de TPH (hidrocarburos totales de petróleo) y HAP'S (hidrocarburos aromáticos policíclicos).			

**Expediente de evaluación: 043-2023-DEAM-EAF**

**Código de acción: 0001-8-2023-416**

Distrito	Ventanilla	Provincia	Constitucional del Callao	Departamento	-
<b>Fotografía 3 PCH-SD-2</b>					
Fecha: 03/08/2023					
Hora: 17:00					
<b>Coordenadas UTM WGS 84 – Zona 18L</b>					
Este (m): 262228					
Norte (m): 8690159					
Altitud (m s. n. m.): 0					
Precisión: ± 3 m					
<b>Descripción:</b>		Punto de muestreo de sedimento en la zona intermareal de la Playa Pachacútec, ubicado a 420 metros al sureste del Mirador Pachacútec.			
Distrito	Ventanilla	Provincia	Constitucional del Callao	Departamento	-
<b>Fotografía 4 PCH-SD-2</b>					
Fecha: 03/08/2023					
Hora: 17:00					
<b>Coordenadas UTM WGS 84 – Zona 18L</b>					
Este (m): 262228					
Norte (m): 8690159					
Altitud (m s. n. m.): 0					
Precisión: ± 3 m					
<b>Descripción:</b>		Toma de muestra de sedimento de los parámetros de TPH (hidrocarburos totales de petróleo) y HAP'S (hidrocarburos aromáticos policíclicos).			